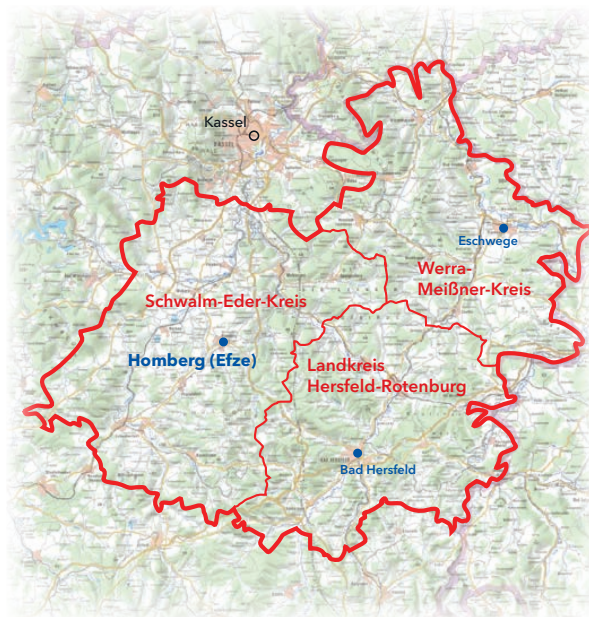


Wir bilden aus

Geomatikerinnen und Geomatiker erheben und verarbeiten raumbezogene Daten. Sie erfassen die Erdoberfläche nach den tatsächlichen und rechtlichen Gegebenheiten. Mithilfe spezieller Software berechnen und verarbeiten Geomatikerinnen und Geomatiker die Daten zu Karten und Grafiken, dreidimensionalen Darstellungen und multimedialen Anwendungen.



Der Zuständigkeitsbereich des Amtes für Bodenmanagement Homberg (Efze)



Hier erreichen Sie uns

Amt für Bodenmanagement Homberg (Efze)
Adresse siehe unten

Außenstelle Eschwege

Goldbachstraße 12a
37269 Eschwege
Tel. +49 (611) 535-2000
Fax: +49 (611) 535-2511
E-Mail info.afb-homberg@hvbg.hessen.de

Dienstort mit Serviceangebot Bad Hersfeld - beim Kreisausschuss des Landkreises Hersfeld-Rotenburg

c/o Kreisausschuss des Landkreises Hersfeld-Rotenburg
Friedloser Straße 12
36251 Bad Hersfeld
Telefon: +49 611 535-2000
E-Mail info.afb-homberg@hvbg.hessen.de

Die aktuellen Öffnungszeiten der Dienstorte entnehmen Sie bitte dem Internet unter hvbg.hessen.de

Amt für Bodenmanagement Homberg (Efze)

Behördenzentrum
Hans-Scholl-Straße 6
34576 Homberg (Efze)
Tel. +49 (611) 535-2000
Fax +49 (611) 535-2101
E-Mail info.afb-homberg@hvbg.hessen.de



Gestaltung und Druck
Hessisches Landesamt für Bodenmanagement und Geoinformation,
Wiesbaden, 09 / 2022

Hessische Verwaltung für
Bodenmanagement und Geoinformation



Amt für Bodenmanagement
Homberg (Efze)

**Kompetenz für
Bodenmanagement
und Geoinformation
in der Region**



innovativ.bodenständig.amtlich.
www.hvbg.hessen.de

Unser Dienstleistungsangebot

Wir sichern das Eigentum an Grund und Boden, bieten den Eigentümerinnen und Eigentümern vielfältige bodenordnerische Leistungen und stellen zuverlässige, aktuelle Daten über Grundstücke und deren Eigentums-, Wert- und Nutzungsverhältnisse bereit.

Wir entwickeln hessische Räume und sorgen für zielgerichteten Einsatz von Fördermitteln.

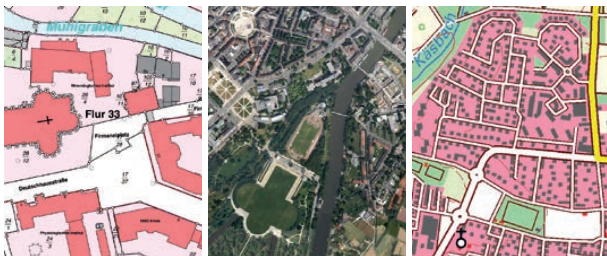
Unsere Geoinformationen sind Voraussetzungen für Grundstücksverkehr, Planung und Entwicklung der ländlichen und städtischen Räume sowie für Infrastrukturmaßnahmen.

Die hierfür erforderlichen Daten und Dienstleistungen halten wir für Sie bereit:

Geobasisdaten

- Führung des Liegenschaftskatasters (Grundstücks- und Eigentümerdaten)
- Auszüge aus dem Liegenschaftskataster
- Datenabgabe an Sekundärnutzerinnen und -nutzer
- Luftbilder, Digitale Orthophotos (DOP)
- Digitales Geländemodell (DGM)
- Digitales Landschaftsmodell (DLM)
- Digitale Topographische Karten (DTK)
- Historische Karten

Im Internet unter: gds.hessen.de



Flurneuordnung

- Entwicklung, Planung, Koordinierung, Realisierung, Bodenordnung und Förderung von Maßnahmen in Verfahren nach dem Flurbereinigungsgesetz
- Schwerpunktbezogenes integriertes ländliches Entwicklungskonzept
- Realisierung von Großbau- und Naturschutzmaßnahmen durch Verfahren nach dem Flurbereinigungsgesetz



Bodenordnung

Umsetzung kommunaler Bauleitplanung durch

- Umlegung nach dem Baugesetzbuch
- Vereinfachte Umlegung nach dem Baugesetzbuch und
- Grenzbereinigungsverfahren

Geoinformationssysteme und Geodatenmanagement

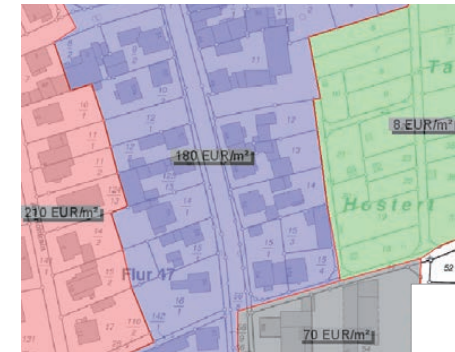
- Beratung beim Aufbau von Geodateninfrastrukturen (GDI-Hessen und GDI-Regional)
- Beratung und Unterstützung bei der Nutzung von Geodaten
- Beratung rund um digitale Karten

Immobilienwertermittlung

- Immobilien-Preis-Kalkulator (IPK)
- Mietwertkalkulator (Mika)
- Bodenrichtwertprodukte
- Auskunft aus der Kaufpreissammlung
- Gutachten über den Verkehrswert bebauter und unbebauter Grundstücke sowie Rechte an Grundstücken
- Wertberechnung
- Immobilienmarktbericht
- Wertrelevante Daten

Im Internet unter:

gutachterausschuss.hessen.de



Vermessung

- Vermessungen zur Vorbereitung von Grundstücksteilungen
- Grenzfeststellungen und Abmarkungen
- Gebäudeeinmessungen
- Grenzanzeigen
- Straßenschlussvermessungen