

SCHWALMTAL

Ober-Bpflfenbuch

Romrod

Vodenrod

Stundorf




*zum Verfahren zu ziehen*

*Wirtschaftung nach im Verfahren*

FELDTAL

AMT FÜR LANDWIRTSCHAFT UND  
LANDENTWICKLUNG ALSFELD  
- Außenstelle Lauterbach-  
Gebietskarte - M. 1:25 000  
der Flurbereinigung

Feldatal - Windhausen  
.....  
Gemeinde .....  
Kreis .....  
Anlage zum Flurbereinigungsbeschluss  
vom 14. Sep. 1981

- Zeichenerklärung**
-  Gemarkungsgrenze, gleichzeitig Grenze des Flurbereinigungsgebietes
  -  Gemeindegrenze
  -  Grenze des Flurbereinigungsgebietes, wenn nicht gleichzeitig Gemarkungsgrenze

Sitz der Teilnehmergeinschaft

Stumpfenrod

Lautertal