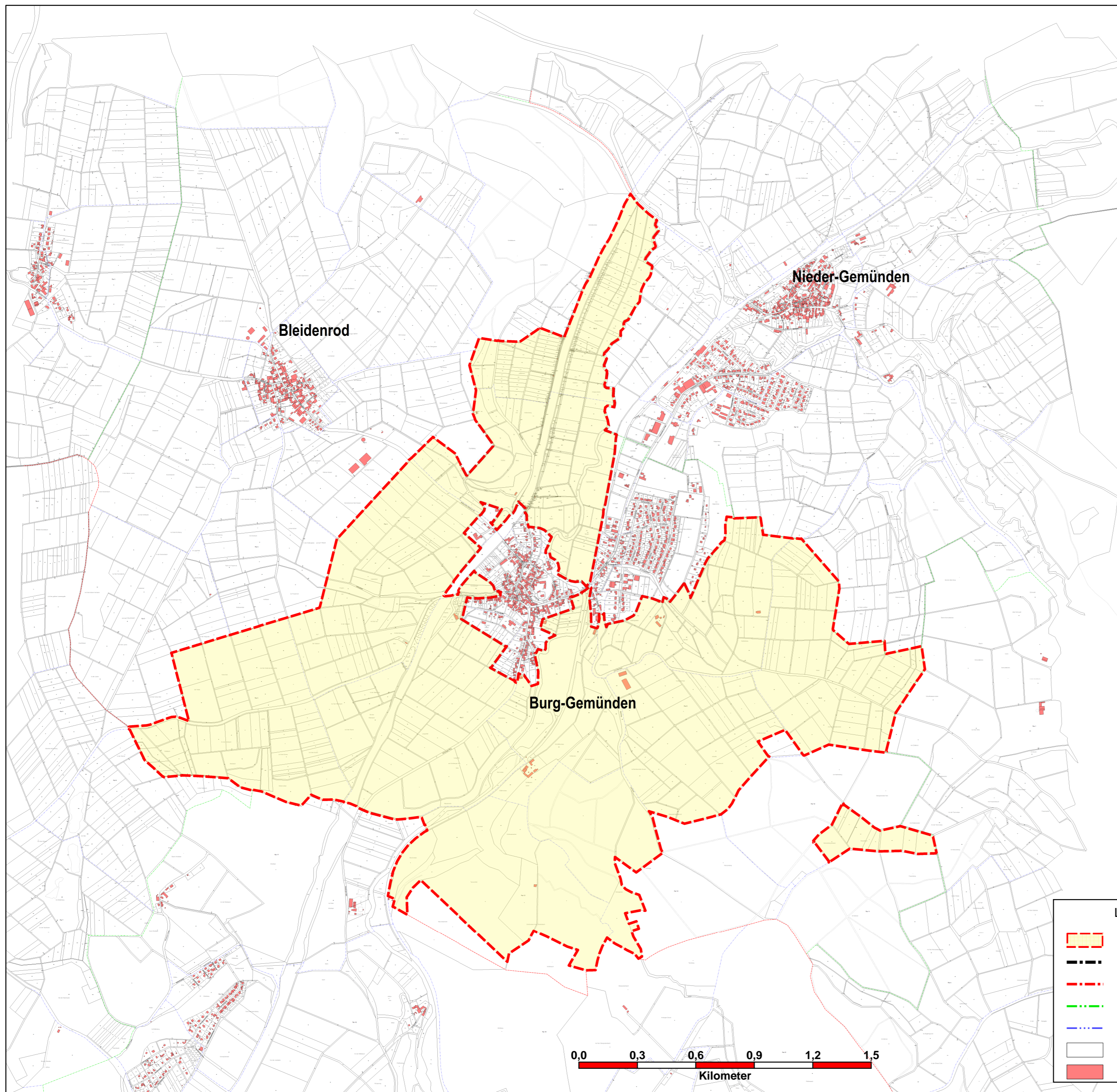











F 2324 Gemünden Burg-Gemünden




Amt für Bodenmanagement Fulda
-Außenstelle Lauterbach-
 Adolf-Spieß-Straße 34
 36341 Lauterbach


HESSEN

Gebietskarte
 Anlage 2
 zum Beschluss der Flurbereinigung
Gemünden Burg-Gemünden
(F 2324)
 vom
 Maßstab: 1:15.000

- Legende
-  Verfahrensgrenze
 -  Kreisgrenze
 -  Gemeindegrenze
 -  Gemarkungsgrenze
 -  Flurgrenze
 -  Flurstück
 -  Gebäude