

Büdingen, den 26.11.2012

**Unternehmensflurbereinigung UF 1598
Friedberg B 3a**

4. Änderungsbeschluss

I. Anordnung

Aufgrund § 8 Abs. 1 Flurbereinigungsgesetz (FlurbG) in der Fassung der Bekanntmachung vom 16. März 1976 (BGBl. I S. 546) in der derzeit geltenden Fassung werden der Flurbereinigungsbeschluss des Hessischen Landesamtes für Bodenmanagement und Geoinformation (HLBG) vom 15. Dezember 2005, der

1. Änderungsbeschluss des Amtes für Bodenmanagement Büdingen vom 18. Februar 2008, der
2. Änderungsbeschluss des Amtes für Bodenmanagement Büdingen vom 22. Juli 2009, der
3. Änderungsbeschluss des Hessischen Landesamtes für Bodenmanagement und Geoinformation (HLBG) vom 18.01.2012 durch diesen
4. Änderungsbeschluss wie folgt geringfügig geändert:

Vom Flurbereinigungsverfahren werden folgende Grundstücke ausgeschlossen:

Gemarkung Ockstadt

Flur 12

Flurstücke 235/1 und 238/3

II. Flurbereinigungsgebiet

Durch die Änderung wird das Flurbereinigungsgebiet um 0,0159 ha verkleinert und hat nunmehr eine Größe von ca. 681 Hektar.

Die auszuschließenden Bereiche sind in der Gebietskarte rot hinterlegt. Die Verfahrensgrenze ist mit einer orangefarbenen gestrichelten Linie kenntlich gemacht.

Die geänderte Grenze ist auf der Gebietskarte dargestellt (Anlage 1).

III. Teilnehmergeinschaft

Die Bezeichnung und der Sitz der Teilnehmergeinschaft sowie die Anzahl der Mitglieder und die Zusammensetzung des Vorstandes werden durch diesen Beschluss nicht geändert.

VI. Mitteilung

Der Änderungsbeschluss wird (in) dem beteiligten Grundstückseigentümer Stadt Friedberg mitgeteilt.

Informationen über das Flurbereinigungsverfahren können auch der Internetpräsentation <http://www.hvbg.hessen.de>, Hyperlink Bodenmanagement, entnommen werden.

Begründung

Die ausgeschlossenen Grundstücke fallen in den Geltungsbereich des Bebauungsplanes Nr. 81 „Am Steinernen Kreuz“ der Stadt Friedberg. Die ausgeschlossenen Grundstücke sind für das Erreichen der Verfahrensziele entbehrlich.

Rechtsbehelfsbelehrung

Gegen diesen Änderungsbeschluss kann innerhalb eines Monats Widerspruch bei der Flurbereinigungsbehörde, dem

**Amt für Bodenmanagement Büdingen
Bahnhofstraße 33,
63654 Büdingen**

erhoben werden. Die Frist wird auch durch Erheben des Widerspruchs bei der oberen Flurbereinigungsbehörde, dem

**Hessischen Landesamt für
Bodenmanagement und Geoinformation
Schaperstraße 16
65195 Wiesbaden**

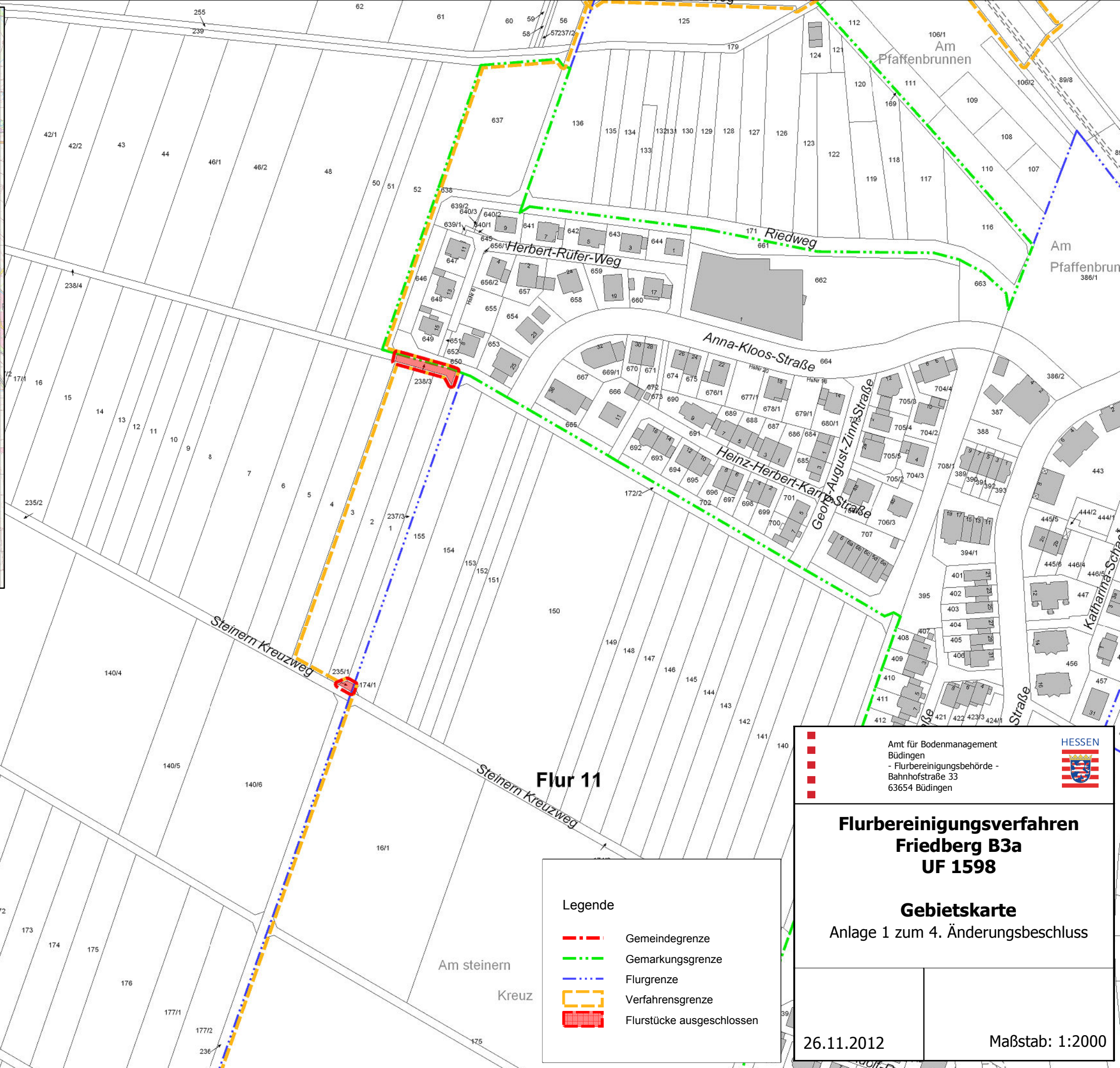
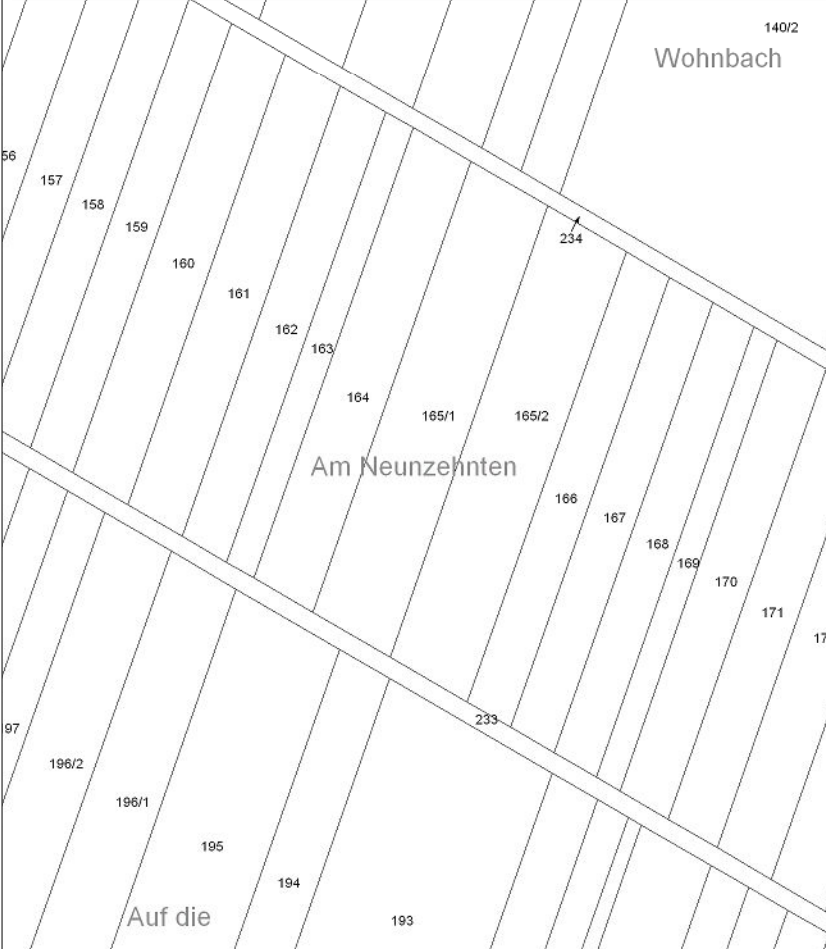
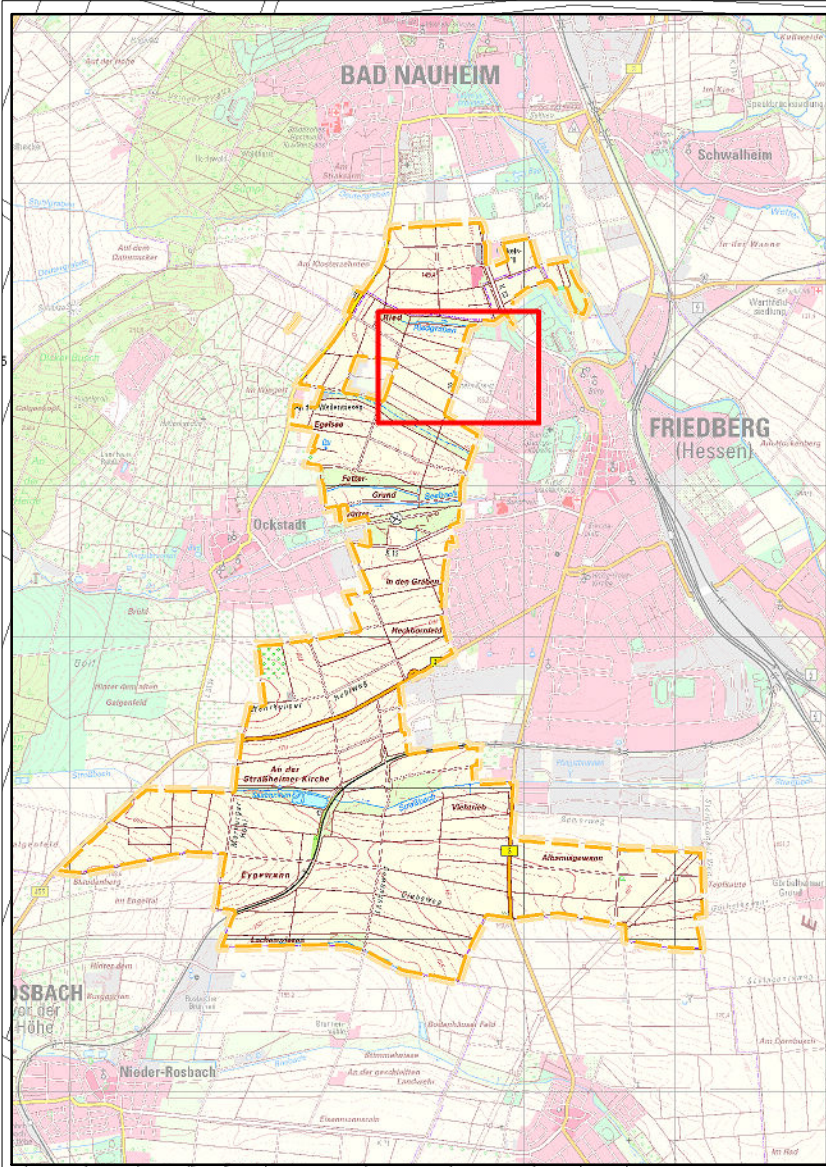
gewahrt. Der Lauf der Frist beginnt mit dem ersten Tag der Zustellung. Der Widerspruch ist schriftlich einzulegen oder zur Niederschrift zu erklären.


Büdingen, den 26.11.2012

Amt für Bodenmanagement Büdingen



(Nerlich, Amtsleiter)









 Amt für Bodenmanagement
 Büdingen
 - Flurbereinigungsbehörde -
 Bahnhofstraße 33
 63654 Büdingen



Flurbereinigungsverfahren
Friedberg B3a
UF 1598

Gebietskarte

Anlage 1 zum 4. Änderungsbeschluss

- Legende**
-  Gemeindegrenze
 -  Gemarkungsgrenze
 -  Flurgrenze
 -  Verfahrensgrenze
 -  Flurstücke ausgeschlossen

26.11.2012

Maßstab: 1:2000