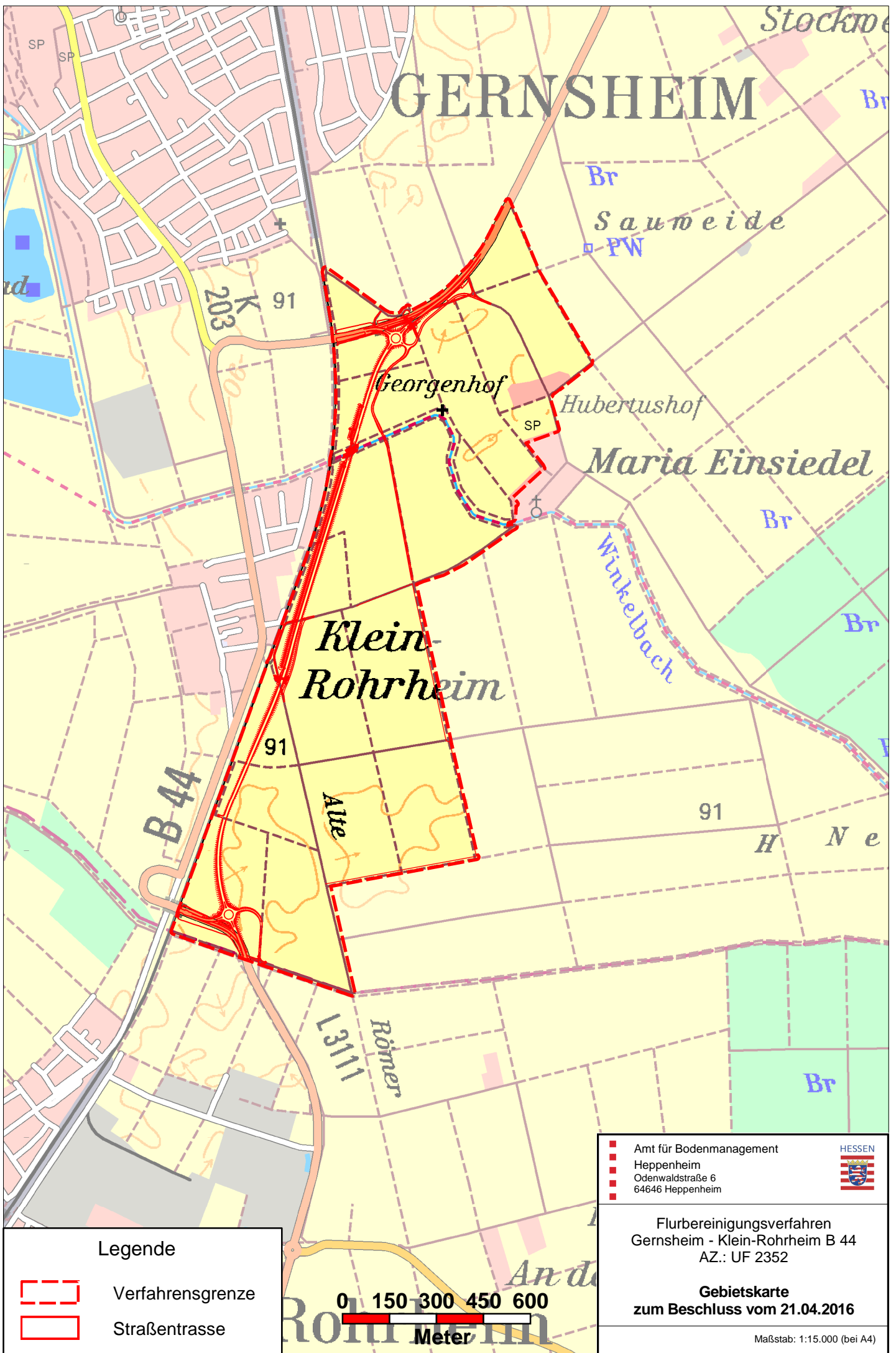





GERNSHEIM



Legende

-  Verfahrensgrenze
-  Straßentrasse

0 150 300 450 600
Meter

 Amt für Bodenmanagement
Heppenheim
Odenwaldstraße 6
64646 Heppenheim



Flurbereinigungsverfahren
Gernsheim - Klein-Rohrheim B 44
AZ.: UF 2352

Gebietskarte
zum Beschluss vom 21.04.2016

Maßstab: 1:15.000 (bei A4)