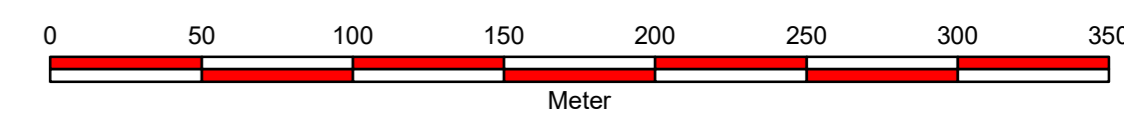






- Legende**
- Ext. Daten SHP: LX_Blausschnitt
 - AB Besondere Flurstücksgrenze**
 - Grenze der Flur
 - Grenze der Gemarkung
 - Vereinfachtes Flurbereinigungsverfahren
 - AB Flurstück
 - Transportanlage
 - Freileitung
 - Erdkabel
 - Wertkorrekturfäche
 - Wertklassenflächen 1 - 7
 - Gebäude für Wirtschaft oder Gewerbe
 - Gebäude zum Parken
 - Nach Quellenlage nicht zu spezifizieren
 - Schutzhütte
 - Treibhaus, Gewächshaus
 - Umformer
 - Wohngebäude
 - A - Ackerland
 - BF - Betriebsfläche
 - G - Gartenland
 - GF - Gebäudef/ Freifläche
 - GH - Gehölz
 - GR - Grünland
 - H - Wald
 - K - Kreisstraße
 - PL - Platz
 - S - Gemeindestraße
 - U - Unland
 - WA - Gewässer
 - WEG - Unbefestigter Weg
 - WGF - Befestigter Weg




Amt für Bodenmanagement Heppenheim 


Odenwaldstraße 6, 64646 Heppenheim (Bergstraße) 

Flurbereinigungsverfahren
VF 1450 Beerfelden - Falken-Gesäß
Verfahrensnummer 1450

Wertermittlungskarte

Karte 2 von 6

Maßstab: 1:2.500 (DIN A0)
Datum der Ausgabe: 13.09.2021
Sachbearbeiter: Bodenordnung