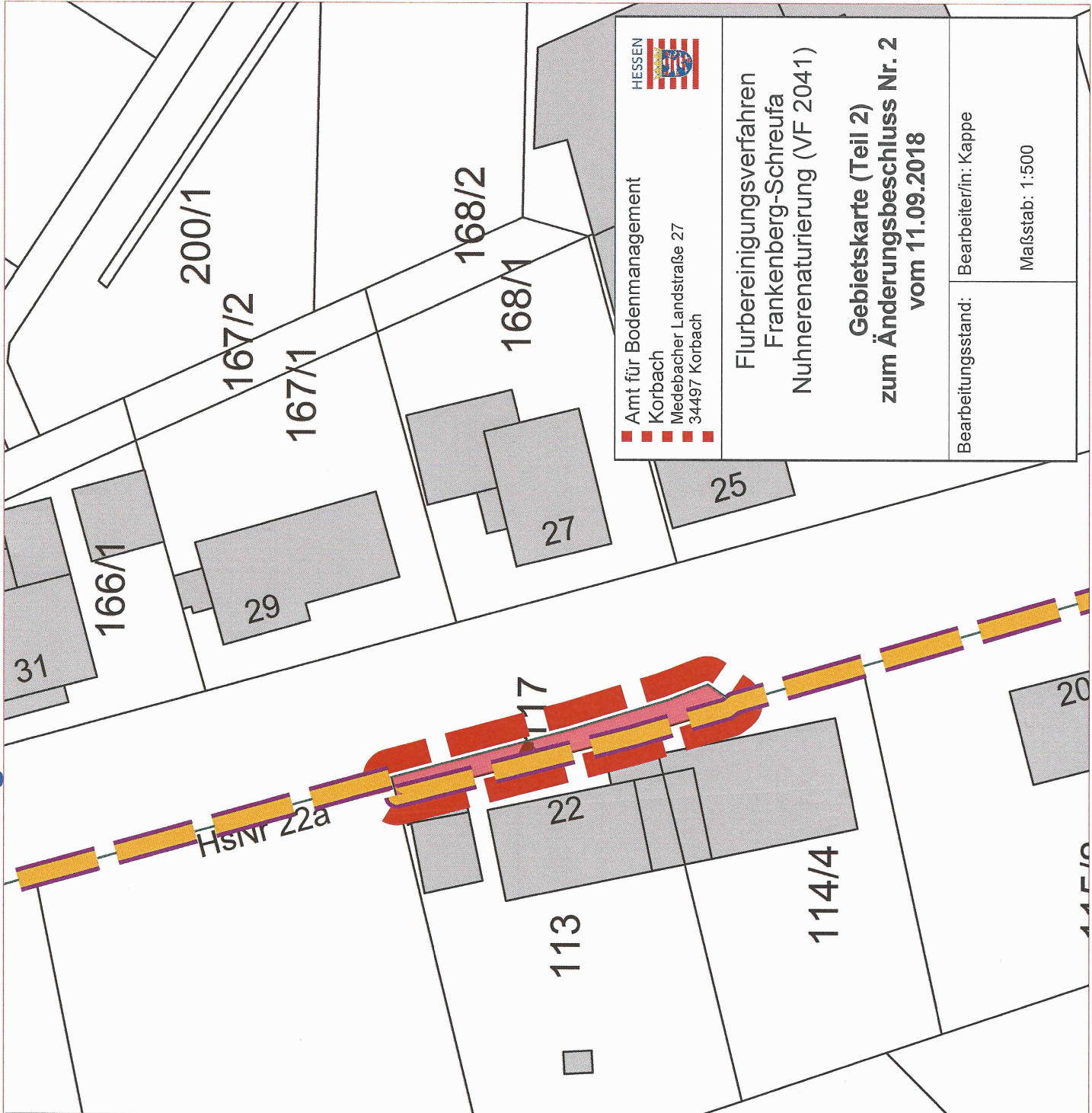
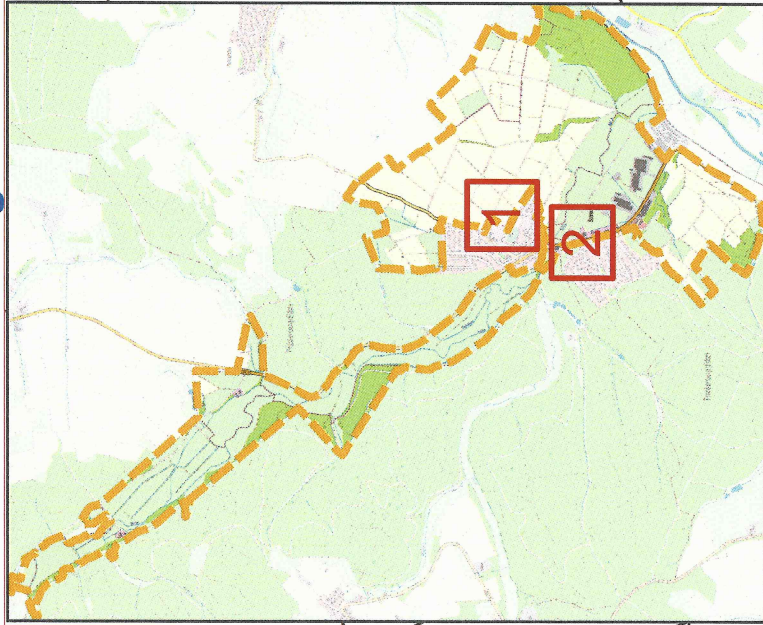








# VF 2041 Frankenberg-Schreufa Nuhrerenaturierung



	
Amt für Bodenmanagement Korbach Medebacher Landstraße 27 34497 Korbach	
Flurbereinigungsverfahren Frankenberg-Schreufa Nuhrerenaturierung (VF 2041)	
<b>Gebietskarte (Teil 2)</b> <b>zum Änderungsbeschluss Nr. 2</b> <b>vom 11.09.2018</b>	
Bearbeitungsstand:	Bearbeiter/in: Kappe
Maßstab: 1:500	

Legende	
	Gemeindegrenze
	Gemarkungsgrenze
	Flurgrenze
	Verfahrensgrenze
	Flurstücke ausgeschlossen
	Flurstücke zugezogen