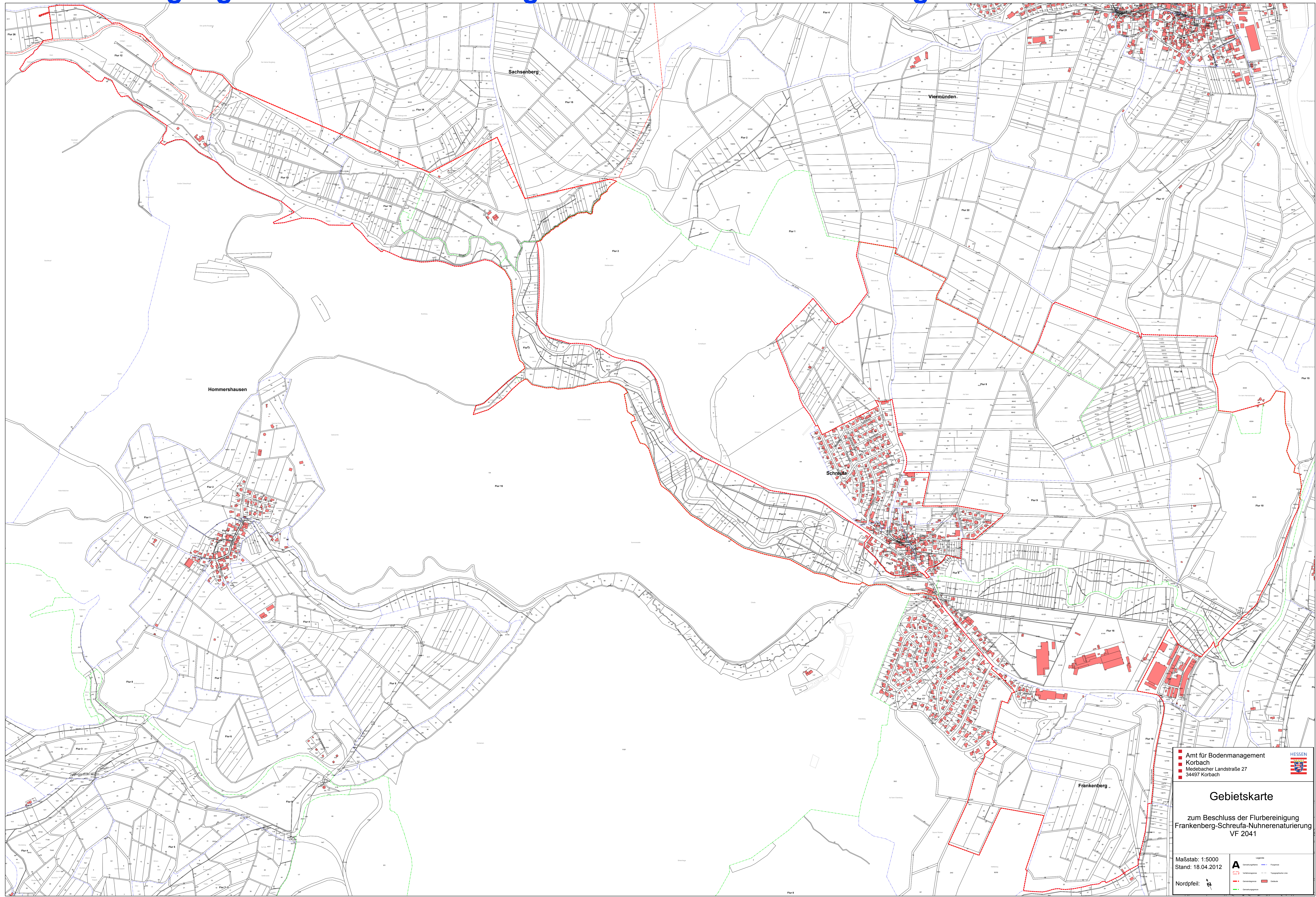



# Flurbereinigungsverfahren Frankenberg-Schreufa Nuherenaturierung VF 2041








**Am** für Bodenmanagement  
Korbach  
Medebacher Landstraße 27  
34497 Korbach



**Gebietskarte**  
zum Beschluss der Flurbereinigung  
Frankenberg-Schreufa-Nuherenaturierung  
VF 2041

Maßstab: 1:5000  
Stand: 18.04.2012

Nordpfeil: 

Legende	
	Planungsgrenze
	Wasserlauf
	Orts- und Flurabgrenzung
	Waldgrenze