




 Amt für Bodenmanagement
 Marburg
 Robert-Koch-Straße 17
 35037 Marburg
 HESSEN

Anlage 2
Gebietsübersichtskarte
 der Flurbereinigung
VF 2614 Dillenburg-Nanzenbach

Stand: 15.12.2020 Maßstab: 1:11.000 (bei A4)

Legende
 Verfahrensgrenze


 0 150 300
 Meter