



Amt für Bodenmanagement
Fulda
 Washingtonallee 1
 36041 Fulda

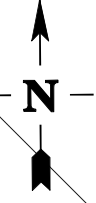







Flurbereinigungsverfahren
Flieden - Nord A66
(UF1960)

Gebietsübersichtskarte
zum 3. Änderungsbeschluss

Datum: 06.03.2023
 Maßstab: 1 : 20.000
 bei DIN A 3

Legende

 Verfahrensgrenze
 Bereich der Gebietskarte



 Amt für Bodenmanagement Fulda Washingtonallee 1 36041 Fulda	
Flurbereinungsverfahren Flieden - Nord A66 (UF1960)	
Gebietskarte zum 3. Änderungsbeschluss	
Datum: 06.03.2023	Legende
Maßstab: 1 : 2.000 bei DIN A 3	 Verfahrensgrenze
	 ausgeschlossene Flurstücke
	 zugezogene Flurstücke