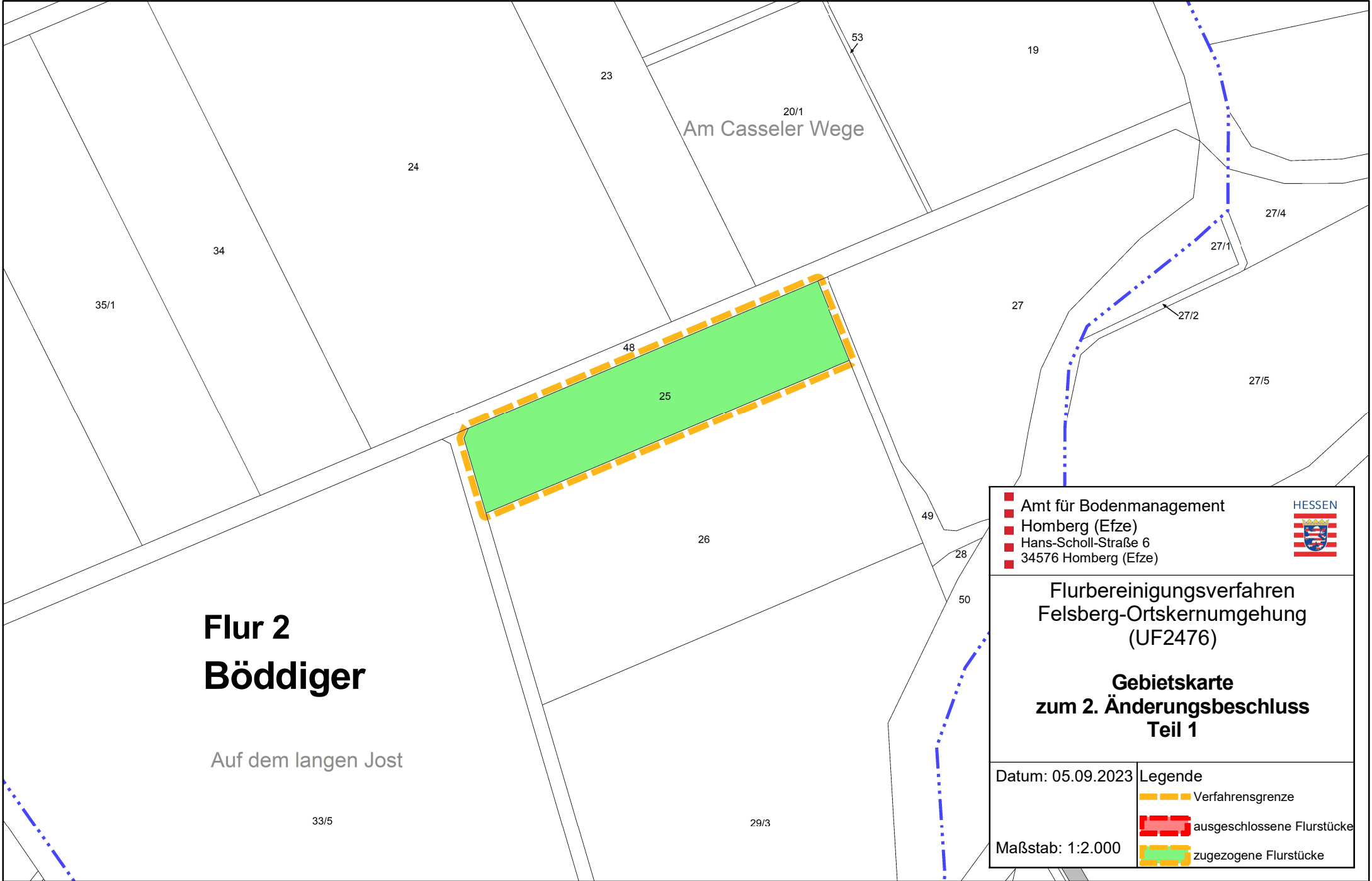


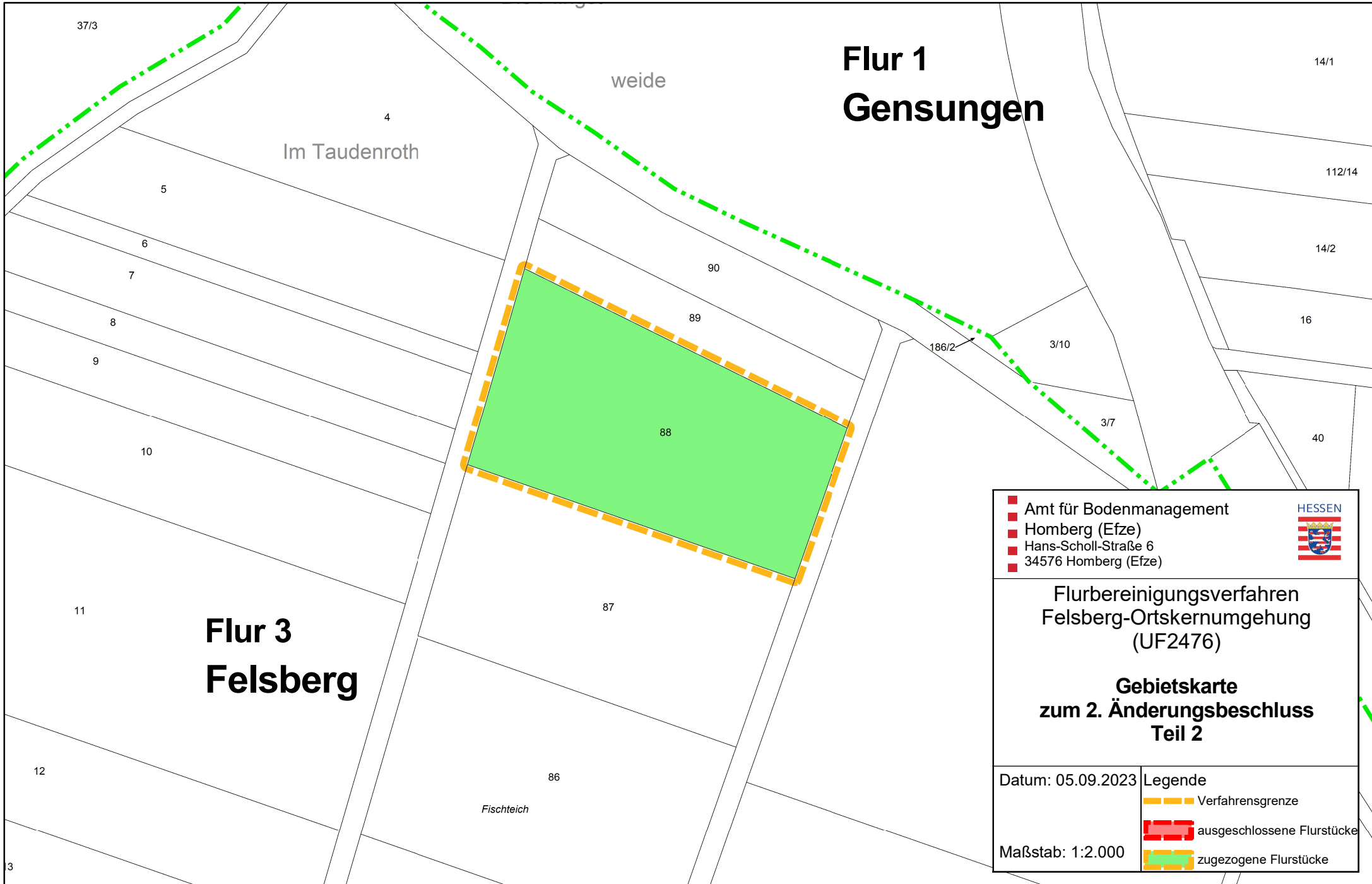
<ul style="list-style-type: none">■ Amt für Bodenmanagement■ Homberg (Efze)■ Hans-Scholl-Straße 6■ 34576 Homberg (Efze)	
Flurbereinungsverfahren Felsberg-Ortskernumgehung (UF2476)	
Gebietsübersichtskarte zum 2. Änderungsbeschluss	
Datum: 05.09.2023	Legende
	— Verfahrensgrenze
	— Bereich der Gebietskarte
Maßstab: 1:15.000	






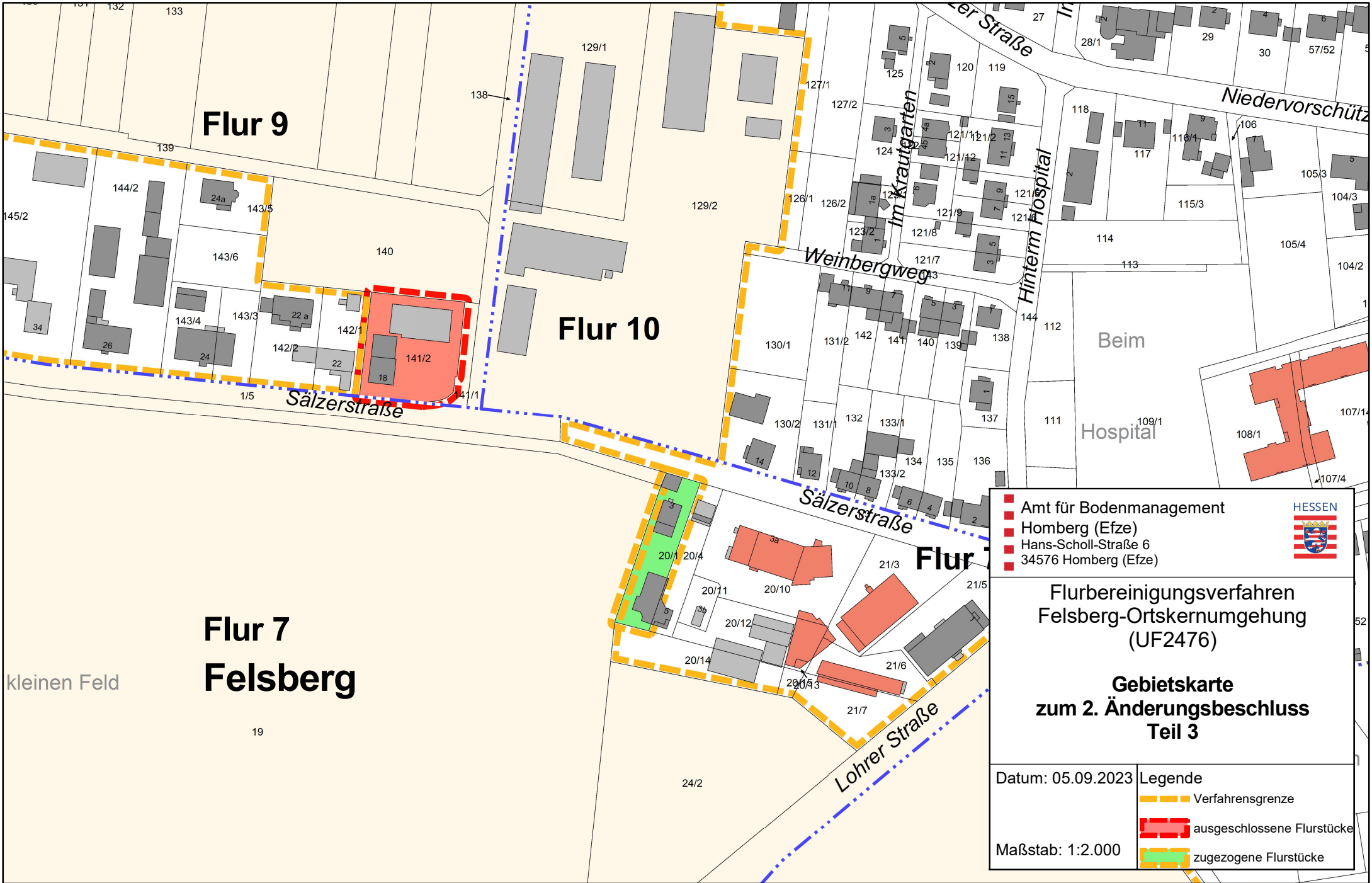
Flur 2 Böddiger

Auf dem langen Jost

<ul style="list-style-type: none">Amt für BodenmanagementHomberg (Efze)Hans-Scholl-Straße 634576 Homberg (Efze)	
<p>Flurbereinigungsverfahren Felsberg-Ortskernumgehung (UF2476)</p> <p>Gebietskarte zum 2. Änderungsbeschluss Teil 1</p>	
Datum: 05.09.2023	Legende
	<ul style="list-style-type: none">Verfahrensgrenzeausgeschlossene Flurstückezugezogene Flurstücke
Maßstab: 1:2.000	



<ul style="list-style-type: none">■ Amt für Bodenmanagement■ Homberg (Efze)■ Hans-Scholl-Straße 6■ 34576 Homberg (Efze)	
<p>Flurbereinungsverfahren Felsberg-Ortskernumgehung (UF2476)</p> <p>Gebietskarte zum 2. Änderungsbeschluss Teil 2</p>	
Datum: 05.09.2023	Legende
	<ul style="list-style-type: none"> Verfahrensgrenze ausgeschlossene Flurstücke zugezogene Flurstücke
Maßstab: 1:2.000	



<ul style="list-style-type: none"> Amt für Bodenmanagement Homberg (Efze) Hans-Scholl-Straße 6 34576 Homberg (Efze)	
<p>Flurbereinungsverfahren Felsberg-Ortskernumgebung (UF2476)</p> <p>Gebietskarte zum 2. Änderungsbeschluss Teil 3</p>	
Datum: 05.09.2023	Legende
	<ul style="list-style-type: none"> Verfahrensgrenze ausgeschlossene Flurstücke zugezogene Flurstücke
Maßstab: 1:2.000	