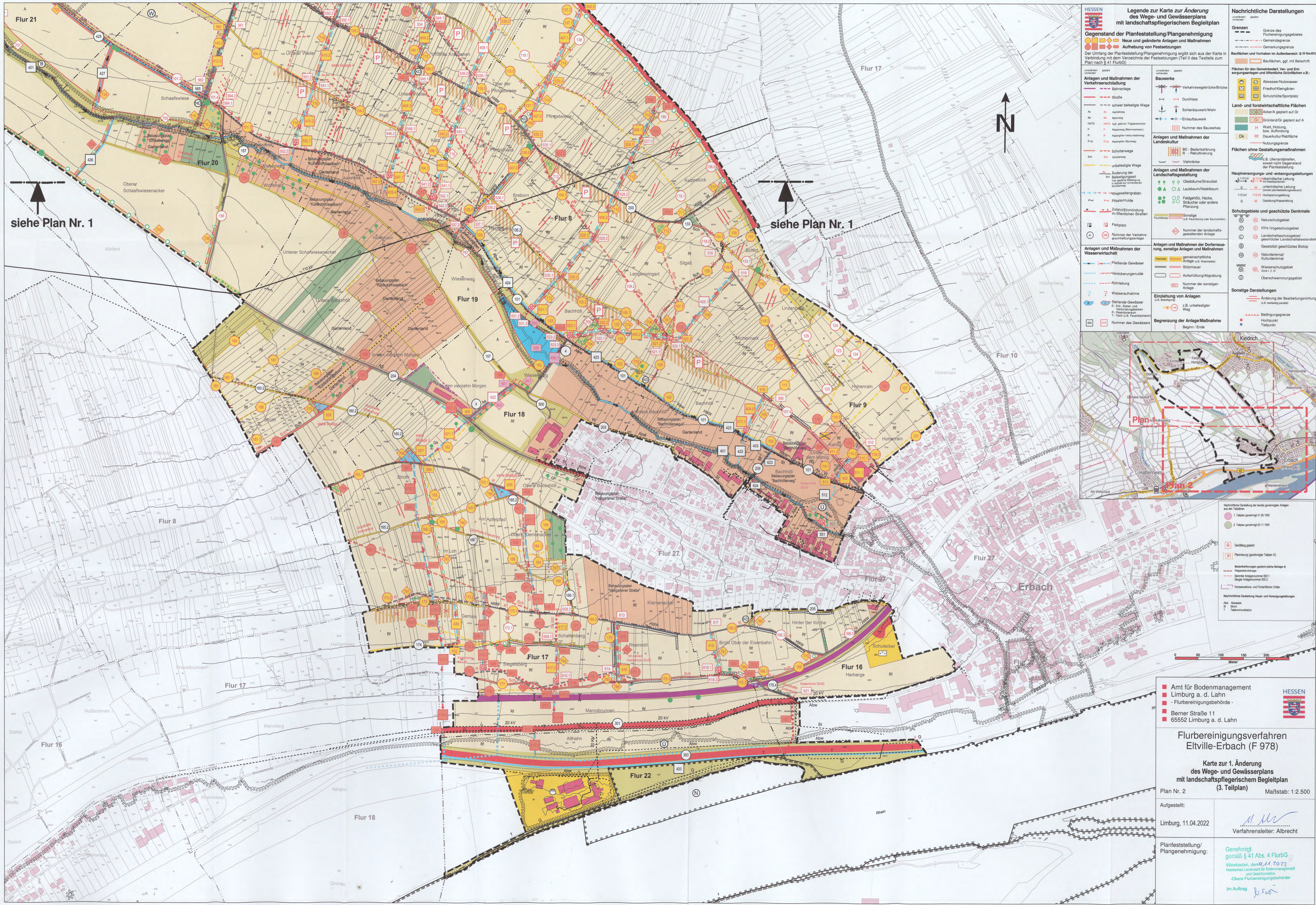


F 978 Eltville-Erbach



Legende zur Karte zur Änderung des Wege- und Gewässerplans mit landschaftspflegerischem Begleitplan

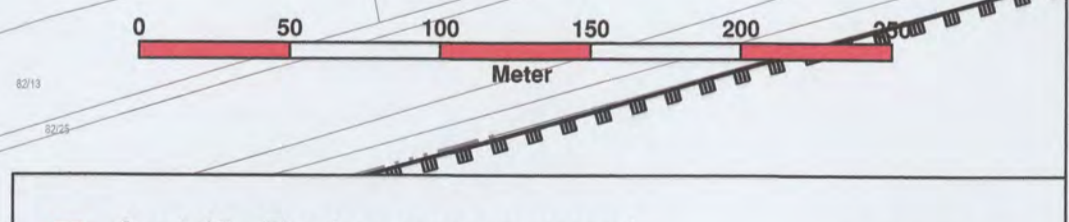
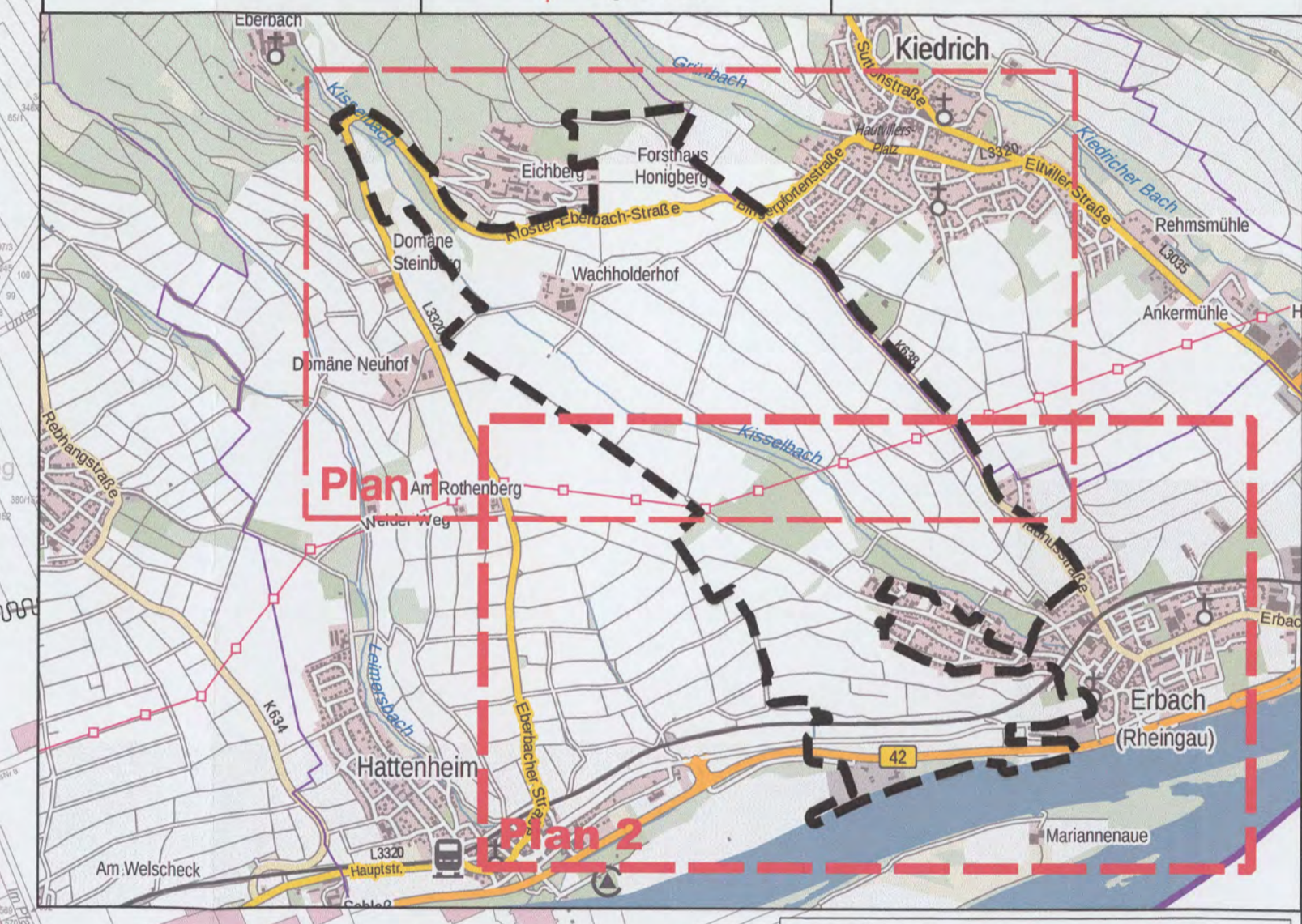
Gegenstand der Planfeststellung/Plangenehmigung

Der Umfang der Planfeststellung/Plangenehmigung ergibt sich aus der Karte in Verbindung mit dem Verzeichnis der Festsetzungen (Teil II des Textteils zum Plan nach § 41 FlurbG).

Anlagen und Maßnahmen der Verkehrserschließung	Bauwerke
— Eisenbahn	— Verkehrswegebauwerke/Brücke
— Straße	— Durchlass
— schwer befestigte Wege	— Schienenbauwerk/Wehr
— unbefestigte Wege	— Einlaufbauwerk
— Änderung der Befestigungsart	— Einlaufbauwerk
— Pflastermüde	— Nummer des Bauwerkes
— Zufahrt/Einmündung zu öffentlichen Straßen	—
Anlagen und Maßnahmen der Landschaftsgestaltung, sonstige Anlagen und Maßnahmen	Anlagen und Maßnahmen der Dorferneuerung, sonstige Anlagen und Maßnahmen
— Fließendes Gewässer	— gemenschlichte Anlage (z.B. Weirbau)
— Versickerungsmüde	— Stützmauer
— Rohrleitung	— Aufschüttung/Abgrabung
— Wasseraufnahme	— Rohrleitung
— Stehendes Gewässer (z.B. Beseesung)	— Nummer der sonstigen Anlage
— Ständige Gewässer (z.B. Beseesung) mit Versickerungsmüde	—
— Tote Gewässer (z.B. Feuerlöschteich)	—
— Nummer des Gewässers	—
Anlagen und Maßnahmen der Wasserversorgung	Anlagen und Maßnahmen der Landschaftsgestaltung
— Fließendes Gewässer	— Obstatäume/Strauchhecke
— Stehendes Gewässer	— Laubbäume/Nadelbaum
— Tote Gewässer	— Feldgehölze, Hecke, Sträucher oder andere Pflanzung
Einziehung von Anlagen	Sonstige Darstellungen
— z.B. unbefestigter Weg	— Änderung der Bearbeitungsrichtung (z.B. bestmöglicher Weg)
Begrenzung der Anlage/Maßnahme	—
— Beginn/Ende	—

Nachrichtliche Darstellungen

— Grenze des Flurbereinigungsgebietes	— Fläche für den Gemeinbedarf, Ver- und Entsorgungszwecke und öffentliche Grünflächen z.B.: — Abwasser/Abwasserkanal — Friedhof/Kriegsdenkmal — Schutzfläche Sportplatz
— Gemeindegrenze	Land- und forstwirtschaftliche Flächen
— Gemarkungsgrenze	— Acker/A geplant auf Gr.
— Bauflächen, ggf. mit Beschriftung	— Grünland/Gr geplant auf A
Flächen für den Gemeinbedarf, Ver- und Entsorgungszwecke und öffentliche Grünflächen z.B.:	— Wald, Holzweg, bzw. Aufzucht
— Abwasser/Abwasserkanal	— Dauerkultur/Reiffläche
— Friedhof/Kriegsdenkmal	— Nutzungsgrenze
— Schutzfläche Sportplatz	Flächen ohne Gestaltungsmaßnahmen
Land- und forstwirtschaftliche Flächen	— z.B. Uferlandstreifen, soweit nicht Gegenstand der Flurbereinigung
— Acker/A geplant auf Gr.	Hauptversorgungs- und -entsorgungsleitungen
— Grünland/Gr geplant auf A	— 110 kV, 20 kV, 10 kV, 0,4 kV
— Wald, Holzweg, bzw. Aufzucht	— unterirdische Leitung (z.B. Wasserleitung)
— Dauerkultur/Reiffläche	— 110 kV, 110 kV Hochspannungsleitung
— Nutzungsgrenze	— G Wasserversorgungsleitung
Flächen ohne Gestaltungsmaßnahmen	Schutzgebiete und geschützte Denkmale
— z.B. Uferlandstreifen, soweit nicht Gegenstand der Flurbereinigung	— Naturschutzgebiet
Hauptversorgungs- und -entsorgungsleitungen	— FFH-Vogelschutzgebiet
— 110 kV, 20 kV, 10 kV, 0,4 kV	— Landschaftsschutzgebiet/geschützter Landschaftsteil
— unterirdische Leitung (z.B. Wasserleitung)	— Gesetzlich geschütztes Biotop
— 110 kV, 110 kV Hochspannungsleitung	— Naturdenkmal/Kulturdenkmal
— G Wasserversorgungsleitung	— Wasserschutzgebiet Zone I, II
Schutzgebiete und geschützte Denkmale	— Überschwemmungsgebiet
— Naturschutzgebiet	Sonstige Darstellungen
— FFH-Vogelschutzgebiet	— Änderung der Bearbeitungsrichtung (z.B. bestmöglicher Weg)
— Landschaftsschutzgebiet/geschützter Landschaftsteil	—
— Gesetzlich geschütztes Biotop	—
— Naturdenkmal/Kulturdenkmal	—
— Wasserschutzgebiet Zone I, II	—
— Überschwemmungsgebiet	—
Sonstige Darstellungen	—
— Änderung der Bearbeitungsrichtung (z.B. bestmöglicher Weg)	—
—	—
—	—
—	—
—	—
—	—
—	—



- Amt für Bodenmanagement
- Limburg a. d. Lahn
- Flurbereinigungsbehörde
- Berner Straße 11
- 65552 Limburg a. d. Lahn

Flurbereinigungsverfahren Eltville-Erbach (F 978)

Karte zur 1. Änderung des Wege- und Gewässerplans mit landschaftspflegerischem Begleitplan (3. Teilplan)
Plan Nr. 2 Maßstab: 1:2.500

Aufgestellt:
Limburg, 11.04.2022

Planfeststellung/Plangenehmigung:
Genehmigt gemäß § 41 Abs. 4 FlurbG
Wiesbaden, dem 11. 2022
Hessisches Landesamt für Bodenmanagement und Geoinformation
-Obere Flurbereinigungsbehörde-
Im Auftrag

Verfahrensleiter: Albrecht