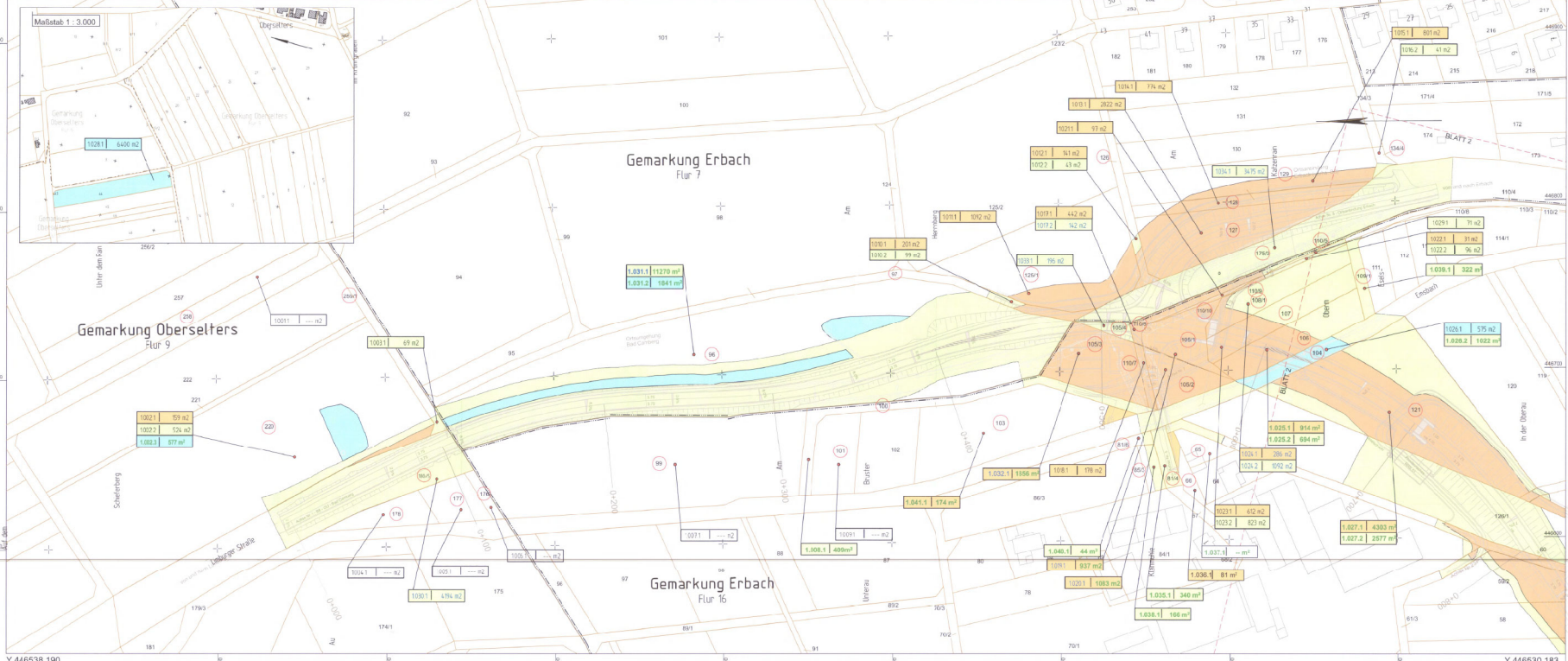


Y 446928.536
X 5574522.184

Y 446920.529
X 5573597.563



Y 446538.190
X 5574525.564

Y 446530.183
X 5573600.844

K:\L12_01Pers\DF\Kav\660404\B8 OD Bad Camberg - ETRSS9 D\FH\K92 - ADI

PLOT\M81\B1\5166 - 01 - M 1:1000 - 07.05.2021 - 14:38

Zeichenerklärung

- für den Straßenbau zu erwerbende Fläche
- für den Straßenbau vorbereitend benötigte Fläche
- dauernd zu beschränkende Fläche
- Nr. des betroffenen Flurstücks
- Nr. des Grundverzeichnisses
1. Nr. des Grundverzeichnisses
2. Teilfläche eines Flurstücks

Planfeststellung, Planänderungsverfahren Nr. 1

8	Grundverzeichnisse aktualisieren	Dez. 2023	K-Flug
5	Grundverzeichnisse aktualisieren	Nov. 2023	K-Flug
4	Grundverzeichnisse aktualisieren	März 2022	K-Flug
3	Grundverzeichnisse aktualisieren	Febr. 2022	K-Flug
2	Umfeldausweisung/Entwurf Planbereich ergreifen	Sept. 2019	K-Flug
1	Grundverzeichnisse aktualisieren, BfMG, Land Hessen	Sept. 2018	K-Flug
Nr.	Art der Änderung	Datum	Zeichen

Stand: 08.01.2024

- Hessen Mobil
- Straßen- und Verkehrsmanagement
- DLR/Burg

HESSEN

Linienrte Nr.: 14
Blatt Nr.: 01
Hessen-01: 042025

Datum: März 2012
Zeichen: K-Flug
Gezeichnet: März 2012
Geprüft: K-Flug

B8, Neubau der Ortsumgehung Bad Camberg mit den Stadtteilen Erbach und Würges

Auftraggeber: **Jährlich 2024**

Hessen Mobil
Hessische Planung

Peussne
i. A. ges. mit
Nadjo

Linienrte: 14
Blatt: 01
Nr.: 14.2.1 A

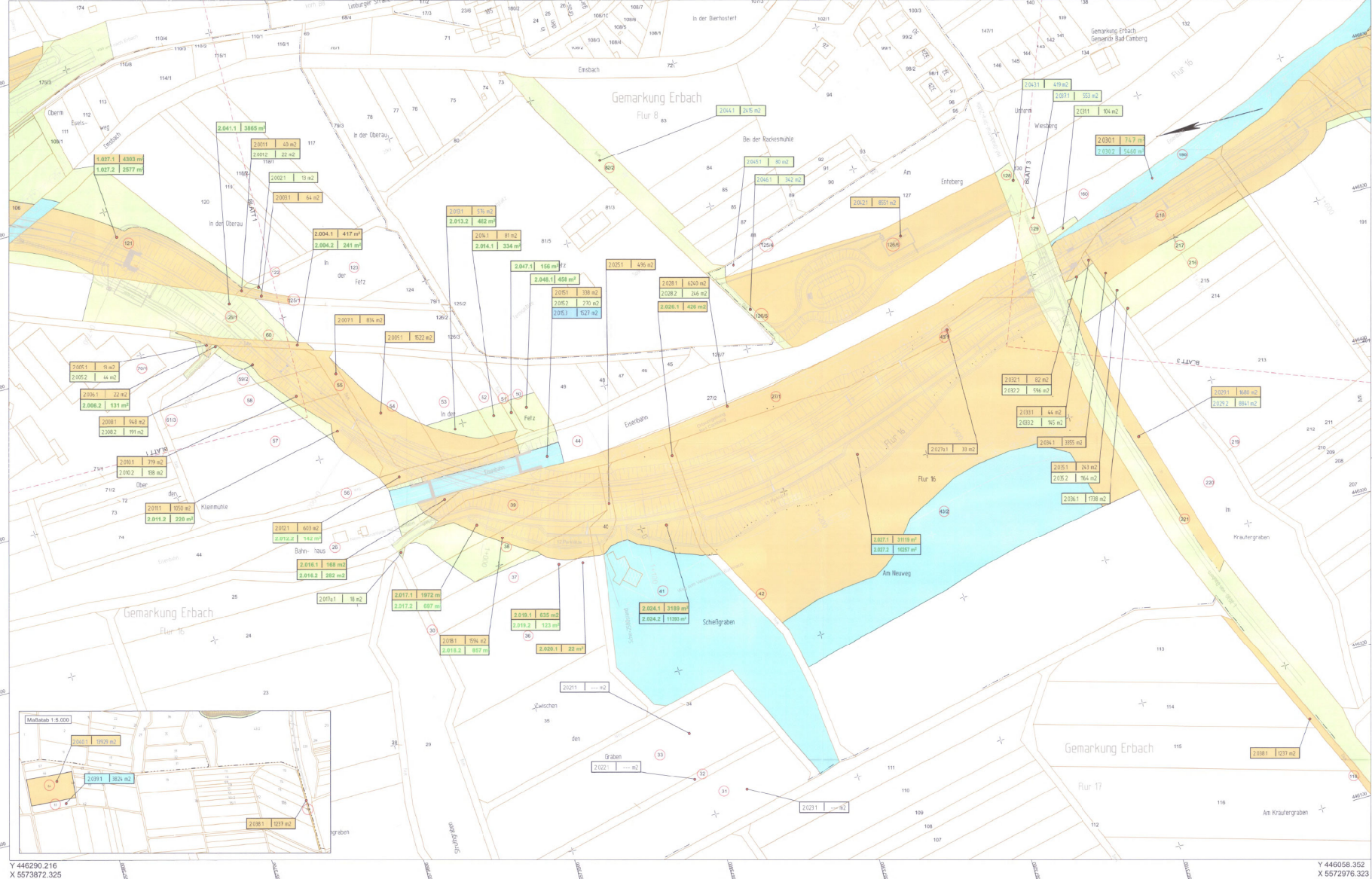
Planfeststellungsbeschluss

Gründungsbeschluss
Baum-Nr. 0455 - 54700
Maststab: 1 : 1.000

Hessisches Ministerium für Wirtschaft, Energie, Verkehr und Wohnen
Landesamt für Straßenbau und Verkehr
Postfach 10 15 51
34109 Kassel

Y 446855.076
X 5573726.152

Y 446623.211
X 5572830.151



Y 446290.216
X 5573872.325

Y 446058.352
X 5572976.323

Zeichenerklärung

- für den Straßenbau zu erwerbende Fläche
- für den Straßenbau vorbehaltend benötigte Fläche
- Grundstück zu beschränkende Fläche
- Nr. des betroffenen Flurstückes
- Nr. des Grunderverzeichnisses
- Nr. des Grunderverzeichnisses
- 1. Teilzahl eines Flurstückes

Planfeststellung, Planänderungsverfahren Nr. 1

8	Grunderverzeichnis aktualisieren	Dez. 2023	K. Pflg.
5	Grundverflächen aktualisieren	Nov. 2023	K. Pflg.
4	Grundverflächen aktualisieren	Nov. 2023	K. Pflg.
3	Grundverflächen aktualisieren	Febr. 2023	K. Pflg.
2	Grundverflächen aktualisieren, Bauwerk 2	Febr. 2023	K. Pflg.
1	Grundverflächen aktualisieren, BWS, Landflüssen	Febr. 2023	K. Pflg.
Nr.	Art der Änderung	Datum	Zeichen

Stand: 11.01.2024

	Hessen Mobil	Umriss Nr.:	14
	Städten und Verkehrsmittelmanagement	Blatt Nr.:	02
	Hessen ID	Hessen ID:	04255
	Darstellung	Datum:	
		Zeichen:	
		bearbeitet:	Febr. 2023
		gezeichnet:	Febr. 2023
		K. Pflg.:	

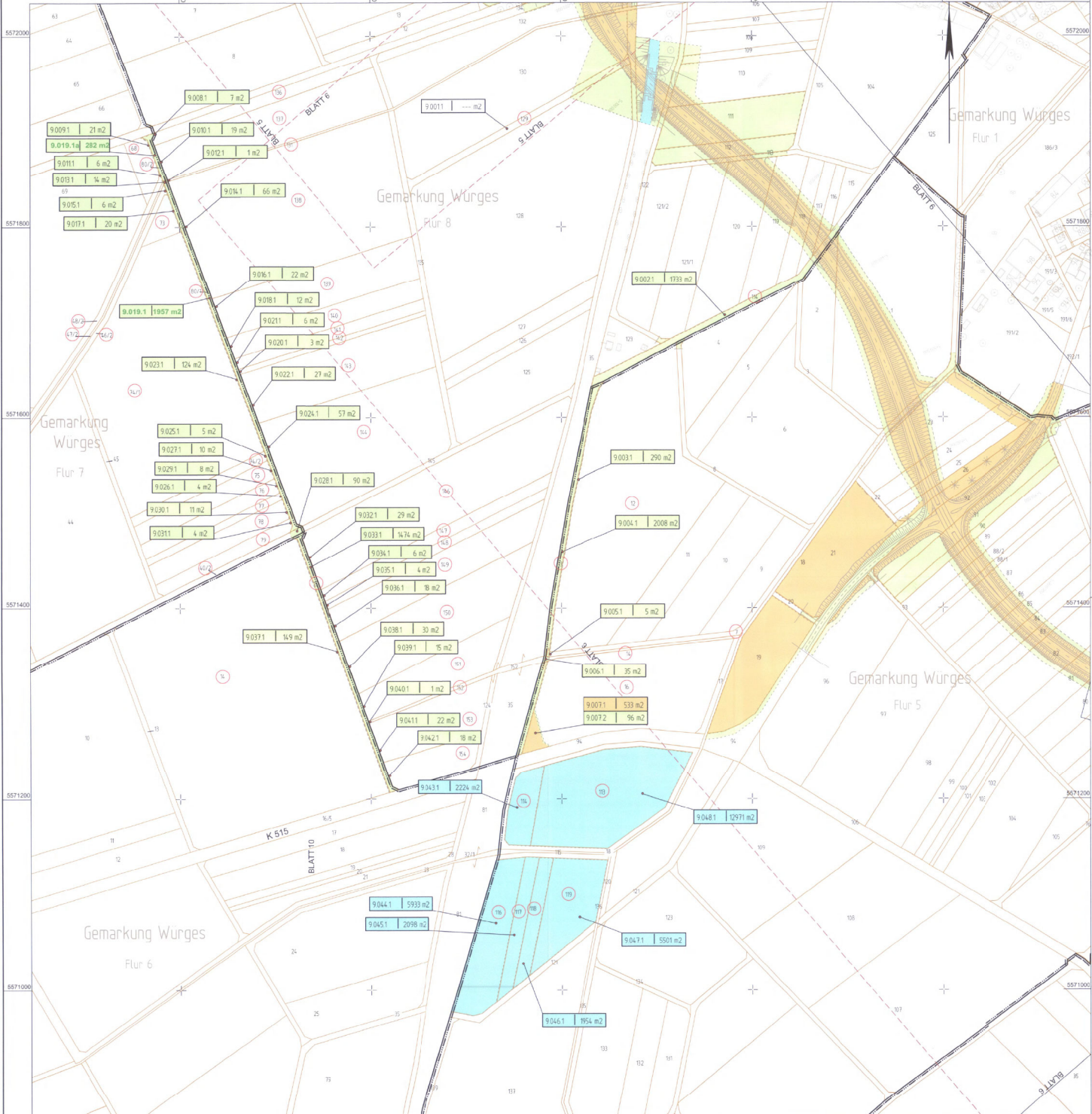
B8, Neubau der Ortsumgehung Bad Camberg mit den Stadtteilen Erbach und Würges

Grundverzeichnis
EBAU km 0+700 - 1+450
Maßstab: 1 : 1.000

Aufgestellt: Januar 2024
Überprüfung: Hesse Mobil
Digitaler Planungsprozess
I. A. gis

Peussne Nadja

Umriss Nr. 14.2.2 A
Planänderungsbeschluss
vom 02.02.2024
G. v. 1-10-01 v. 06.2020/2021
Werkstatt vom 04.02.2024
Hessisches Ministerium für Wirtschaft, Energie, Verkehr, Wohnbau und ländlichen Raum
10.01.2024
Auftrag



Zeichenerklärung

- für den Straßenbau zu erwerbende Fläche
- für den Straßenbau vorübergehend benötigte Fläche
- dauernd zu beschränkende Fläche
- Nr. des betroffenen Flurstückes
- Nr. des Grunderwerbsverzeichnisses
- 1. Nr. des Grunderwerbsplanes
- 6. Bl. Nr. im Grunderwerbsverzeichnis
- 1. Teilfläche eines Flurstückes

Planfeststellung, Planänderungsverfahren Nr. 1

1	Knotenpunkt K515 / B8 angepasst	Sept. 2016	K.Flagl
Nr.:	Art der Änderung:	Datum:	Zeichen:

Stand: 09.01.2024

Hessen Mobil Straßen- und Verkehrsmanagement	HESSEN 	Unterlage Nr.:	14
		Blatt Nr.:	09
		Hessen ID:	04255
		Datum:	Zeichen:
bearbeitet:	März 2012	K.Flagl	
gezeichnet:	März 2012	K.Flagl	
geprüft:			

B8, Neubau der Ortsumgebung Bad Camberg mit den Stadtteilen Erbach und Würges

Grundvertragsplan
Maßstab: 1 : 2.000

Aufgestellt: Dillenburg, den **Januar 2024**.....
Hessen Mobil
- Dezember Planung Mittelhessen -

Digital unterschrieben von **Peussner Nadja**
i. A. gezeichnet Datum: 2024.01.16 08:03:37 (01:00)

Unterlage Nr. 14.2.0 A zum **Planänderungsbeschluss** vom 08.02.2024 (Gz. V1 1-0-00114-09-0000001) Weibaden, den 08.02.2024
Hessisches Ministerium für Wirtschaft, Energie, Verkehr, Wohnen und ländlichen Raum
Inhaltlich genehmigt